REVISÃO DO PLANO DIRETOR DE ITABIRITO/MG

RELATÓRIO – OFICINAS DE PLANEJAMENTO PARTICIPATIVO

Dezembro/2017

APRESENTAÇÃO.

O presente documento consiste no **Relatório das Oficinas de Planejamento Participativo**, que corresponde ao Produto 04 do trabalho de revisão do Plano Diretor de Itabirito e da Legislação Urbanística Básica (LUB) municipal – nos termos do Contrato nº 289/2017, firmado entre a Prefeitura Municipal de Itabirito (PMI) e o Instituto de Estudos Pró-Cidadania – PRÓ-CITTÀ.

A revisão do Plano Diretor de Itabirito visa o cumprimento da determinação prevista no §3º do Art. 41 da Lei Federal nº 10.257/2001, denominada Estatuto da Cidade, segundo a qual a lei que instituir o plano diretor deverá ser revista, pelo menos, a cada dez anos. Este trabalho fundamenta-se no princípio da Função Social da Propriedade e da Cidade, estabelecido na Constituição Federal de 1988 e no Estatuto da Cidade, e abrange todo o território de Itabirito, contemplando as zonas urbanas e rurais.

Dentre os objetivos do Plano Diretor e, consequentemente, desta revisão estão a garantia do direito às cidades sustentáveis e a garantia da gestão democrática, definidas nos incisos I e II do Art. 2º do Estatuto da Cidade, respectivamente.

As Oficinas de Planejamento Participativo (OPP) integram as atividades desenvolvidas ao longo da revisão do Plano Diretor e da LUB, com vistas a garantir a ampla participação da população de Itabirito. Elas foram planejadas de forma descentralizada, abrangendo os Distritos de Acuruí e do Bação, a URBE-DU BR-040 e as localidades de Córrego do Bação e Ribeirão do Eixo, além da Sede Municipal, com o objetivo de identificar a diversidade social, econômica e ambiental das diferentes porções do território municipal. E realmente, pode-se perceber que as necessidades e potencialidades de certo modo, se alteram de acordo com cada localidade em que a oficina foi realizada, o que veio enriquecer de forma significativa o resultado final do trabalho de apontamento de propostas para o desenvolvimento do município como um todo.

Foram realizadas 06 Oficinas de Planejamento Participativo entre os dias 05 e 13 de dezembro de 2017, nas quais foram produzidos diagnósticos comunitários da realidade local, em conformidade com a metodologia proposta pelo PRÓ-CITTÀ e aprovada pela prefeitura:

- OPP no Distrito de Acuruí, realizada no dia 05/12/2017;
- OPP no Distrito do Bação, realizada no dia 06/12/2017;

- OPP no Córrego do Bação, realizada no dia 07/12/2017;
- OPP na URBE DU BR-040, realizada no dia 09/12/2017;
- OPP no Ribeirão do Eixo, realizada no dia 12/12/2017;
- OPP na Sede Municipal, realizada no dia 13/12/2017.

A equipe do PRÓ-CITTÀ contou com a interlocução da Prefeitura Municipal de Itabirito para as atividades de divulgação e articulação dos espaços de realização das oficinas. Conforme determinado no Plano de Trabalho, a PMI é responsável pela divulgação das atividades participativas, inclusive pela produção do material necessário. A divulgação das oficinas foi iniciada na Audiência Pública realizada no dia 16/11/2017, para apresentação e discussão do diagnóstico situacional do município. De acordo com informações da Secretaria Municipal de Comunicação e da SEMURB, a divulgação das OPPs contou, dentre outros, com:

- Anúncios em jornais de ampla circulação no município;
- Distribuição de cartazes e folders;
- Colocação de faixas em pontos diversos da Sede Municipal, nos Distritos e nas localidades, inclusive na área do Balneário Água Limpa;
- Publicações constantes no site e nas redes sociais da Prefeitura Municipal de Itabirito.

Todo o material de divulgação está sendo arquivado pela Secretaria Municipal de Urbanismo.

Os horários de realização das oficinas foram definidos juntamente com os técnicos da prefeitura, respeitando os costumes de cada região e visando a participação do maior número de pessoas possível. Nos Distritos de Acuruí e do Bação, bem como em Córrego do Bação e Ribeirão do Eixo, foi escolhido o horário das 14 horas em dias da semana variados. Na URBE DU BR-040 optou-se por realizar a oficina num sábado, às 09 horas, para facilitar o deslocamento dos moradores dos condomínios locais e do Balneário Água Limpa. Na Sede Municipal, a oficina foi realizada no período da noite, como já acontece regularmente com outros eventos participativos.

Para a apresentação dos resultados das OPPs, foi elaborado um relatório subdividido em 07 capítulos. No primeiro capítulo será apresentada a metodologia utilizada para a realização das oficinas. Os outros 06 capítulos referem-se a cada uma das OPP. Neles serão apresentados:

- Informações gerais;
- Transcrição do quadro produzido pelos participantes;
- Lista de Presença;
- Imagens.

A equipe técnica do PRO-CITTÀ e a prefeitura avaliaram a participação ampla e diversificada de forma bastante positiva, assim como o resultado das oficinas. Um material extremamente rico, que reflete as diversas faces do município de Itabirito sob seus aspectos positivos e negativos, e que vem contribuir de forma significativa para o desenvolvimento da próxima fase da revisão do Plano Diretor, quando serão construídas e debatidas as propostas que irão compor a nova Lei do Plano Diretor e que orientarão a elaboração da Legislação Urbanística Básica.

Por fim, ressalta-se que o envolvimento da sociedade local, através da participação nas oficinas, é uma valiosa contribuição ao processo de revisão do Plano Diretor, promovendo uma horizontalidade nas tomadas de decisões da gestão do território e buscando a correta aplicação de recursos e esforços do governo municipal no atendimento das reais demandas da sua comunidade.

SUMÁRIO

1. **METODOLOGIA.....05**
2. **OPP NO DISTRITO DE ACURUÍ.....07**
3. **OPP NO DISTRITO DO BAÇÃO.....16**
4. **OPP NO CÓRREGO DO BAÇÃO.....25**
5. **OPP NA URBE DU BR-040.....31**
6. **OPP NO RIBEIRÃO DO EIXO.....46**
7. **OPP NA SEDE MUNICIPAL.....53**

1. METODOLOGIA

A questão central a ser debatida em cada uma das Oficinas de Planejamento Participativo (OPP) é: **O que queremos para o nosso município no futuro?**

Os participantes da OPP são divididos em grupos, de acordo com o número de pessoas presentes em cada oficina:

- De 02 a 03 participantes → 01 grupo;
- De 04 a 08 participantes → 02 grupos;
- De 09 a 15 participantes → 03 grupos;
- De 16 a 24 participantes → 04 grupos;
- De 25 a 35 participantes → 05 grupos;
- De 36 a 48 participantes → 06 grupos;
- De 49 a 77 participantes → 07 grupos;
- Acima de 77 participantes → 08 grupos.

Observa-se que o número de grupos e participantes pode sofrer modificações com relação à divisão proposta em função do andamento da oficina, especialmente em caso de participantes que chegam após o início das atividades.

A dinâmica da OPP tem como referência a matriz *SWOT*[1] e se divide em 02 momentos.

No primeiro momento, os grupos debatem sobre os problemas e as potencialidades (ou potenciais) do município. Os problemas compreendem as "fraquezas" e as "ameaças", enquanto as potencialidades compreendem as "forças" e "oportunidades". Para tanto, são distribuídas fichas rosas, onde os participantes devem escrever os principais problemas identificados. Em seguida, são distribuídas fichas verdes, onde os participantes devem escrever as principais potencialidades identificadas. O tempo para discussão dos problemas e potencialidades varia entre 15 e 20 minutos para cada tema, de acordo com o número de grupos formados.

[1] *SWOT* é a sigla dos termos em inglês *Setregths* (Forças), *Weaknesses* (Fraquezas), *Opportunities* (Oportunidades) e *Threats* (Ameaças) e consiste em uma ferramenta de análise bastante utilizada no âmbito do Planejamento Estratégico. Foi elaborada pelo norte-americano Albert Humphrey, durante o desenvolvimento de um projeto de pesquisa na Universidade de Stanford entre as décadas de 1960 e 1970, usando dados da Fortune 500, uma revista que compõe o ranking das maiores empresas americanas.

Ao fim da discussão sobre os problemas e potencialidades, os grupos formados inicialmente se transformam numa plenária. Cada grupo deve indicar um relator, que apresenta aos demais participantes o conteúdo de suas fichas. O relator tem aproximadamente 10 minutos de fala. Os demais participantes podem validar, qualificar ou refutar o conteúdo apresentado.

No segundo momento, os grupos se reúnem novamente, para debater propostas para o Plano Diretor, tendo como referência os problemas e as potencialidades apresentados e discutidos na plenária. Para tanto, são distribuídas fichas brancas, onde os participantes devem escrever propostas de desenvolvimento urbano municipal. O tempo para discussão das propostas é de 20 minutos, podendo variar de acordo com o número de grupos e o andamento das oficinas.

Ao fim da discussão sobre as propostas, os grupos se transformam novamente numa plenária. O relator de cada grupo apresenta aos demais participantes o conteúdo das fichas brancas. Cada relator tem aproximadamente 10 minutos de fala. Os demais participantes podem, então, validar, qualificar ou refutar as propostas apresentadas.

Durante as apresentações dos problemas e potenciais, bem como das propostas, forma-se um quadro em papel pardo, no qual são fixadas as fichas produzidas por cada grupo. O quadro completo configura-se como produto da OPP e sua transcrição integra o relatório da atividade. Ressalta-se ainda que o quadro de problemas, potenciais e propostas é uma ferramenta de significativa importância para a próxima etapa do trabalho de revisão do Plano Diretor, na qual serão estabelecidas as propostas de desenvolvimento municipal.

O PRÓ-CITTÀ é responsável pela coordenação das OPP, cabendo aos representantes do Instituto a organização dos grupos de participantes, a distribuição do material, a definição do tempo de discussão e de apresentação, bem como a orientação sobre possíveis dúvidas. No início de cada OPP, um representante do PRÓ-CITTÀ explica a dinâmica da oficina para os participantes.

É importante ressaltar que os representantes do PRÓ-CITTÀ, responsáveis pela coordenação da OPP, bem como os representantes da Prefeitura Municipal de Itabirito, responsáveis por dar suporte à atividade, devem fornecer orientações tão somente metodológicas sobre a oficina, suas etapas e produtos. Em nenhuma circunstância devem se manifestar sobre o conteúdo trabalhado pelos grupos de participantes.

2. OPP NO DISTRITO DE ACURUÍ

Informações Básicas

Data: 05 de dezembro de 2017

Horário: 14:00

Local: Associação Comunitária de Acuruí

Presentes: 27, sendo 7 servidores municipais de apoio.

Diante do número de pessoas presentes e de acordo com a metodologia proposta pela equipe do PRÓ-CITTÀ, foram formados 05 grupos com 04 participantes cada, sendo que os servidores municipais não participaram de nenhum grupo, ficando responsáveis somente pelo apoio à equipe técnica.

Os integrantes dos grupos expuseram suas opiniões e debateram sobre diversos temas, sendo que problemas como saneamento básico e transporte apareceram de forma recorrente. Com relação ao transporte, os participantes de diversos grupos ressaltaram a precariedade das condições de deslocamento entre a Sede Municipal e o Distrito, notadamente no que se refere ao transporte público.

O potencial turístico do Distrito, caracterizado pelas especificidades culturais e ambientais locais, também foi tema constante de debate entre os grupos, aparecendo como importante forma de geração de emprego e renda, na opinião dos participantes. No que tange à geração de emprego e renda, foi apontada também pelos participantes, a criação de uma horta comunitária.

Transcrição do Quadro

Grupo	Problemas	Potenciais	Propostas
01	Saneamento Básico (ruas: meio fio com passeio).	Turismo (caminhadas, Estrada Real, igrejas).	Guia Turístico.
	Transporte (não temos transportes para Acuruí e comunidades vizinhas).	Festas (Julifest, pastel de angu, religiosas).	Loteria.
	Educação (aulas noturnas, cursos profissionalizantes, atividades recreativas).	Artesanatos (bordados, geleias e doces, temperos e pimentas).	Policiamento.
	Saúde (ambulatório integral).	Comidas da Roça (pastel de angu, umbigo de banana com angu, frango com quiabo).	Correio.
			Melhoria dos comércios (restaurantes).
			Aulas de dança.

Grupo	Problemas	Potenciais	Propostas
02	Descaracterização da parte arquitetônica - construção de puxadinhos no passeio.	Potencial Turístico - lago, cachoeiras, matas, riqueza do Patrimônio Histórico.	Acesso à internet (pública e gratuita).
	Transporte público (não existe).	Festas tradicionais - 8 de dezembro- Nossa Senhora da Conceição, já no calendário do turismo.	Segurança - visitação pela PM e GM rotineira e instalação de câmeras para filmar ambiente público.
	Estradas rurais péssimas (conservação ruim e quando é feita não fazem corretamente a drenagem e quando chove os sólidos são carreados para os córregos, rios, lago, etc.)	Desassoreamento do lago, uma riqueza turística não explorada. Tem potenciais (gastronomia, esporte aquático, pesca esportiva).	Instituir lei municipal, áreas protegidas de interesse ambiental local.
	Cemitério - necessita ampliar e refazer o muro que o cerca.	Hospitalidade - orientar o povo local e instalação do posto de informações turísticas.	
	A Secretaria de Urbanismo tem que fiscalizar com mais rigor a expansão urbana desordenada, correndo risco até de favelamento com problemas graves de segurança, saúde, etc.	Estrada Real dentro de Acuruí - tem que ser melhorada porque traz turistas.	

02	Revisão geral pela Cemig na rede de distribuição de energia.	A mina de ouro desativada é um atrativo turístico não explorado. Outras minas no município como por exemplo a mina de Santa Izabel paralisada.	
	Maior cuidado e fiscalização rigorosa com o meio ambiente sobre queimadas rurais e urbanas.	Fábrica de linguiça.	
	Fiscalizar barragem de Jaguar Mining (exigir laudo técnico de garantia de segurança de barragem).		
	Segunda opção de acesso à Acuruí.		
Grupo	**Problemas**	**Potenciais**	**Propostas**
03	Falta de transporte público para Acuruí.	Pessoas que moram aqui com potencial maravilhoso e não são aproveitadas.	Recuperação das nascentes - meio ambiente, saneamento básico/água.
	Falta de água e tratamento de esgoto.	Artesanato local e produtos orgânicos.	Executar ações na saúde - ambulância/remédios.
	Falta de ações sociais para os jovens.	Histórias e datas representativas e comemorativas de Acuruí.	Transporte público.

03	Falta de emprego e atitudes concretas da gestão anterior da Associação Comunitária.	Somos um Distrito potencialmente turístico - rural/ecológico/religioso - Estrada Real.	Segurança Pública.
			Focar no turismo em geral.
			Hortas comunitárias - renda local - emprego.
Grupo	**Problemas**	**Potenciais**	**Propostas**
04	Urbanização: água e luz.	Turismo com grande potencial: aquático, pesca, caminhadas, cavalgadas.	Marketing sobre o potencial do Distrito.
	Definição do zoneamento (Fonte Nova e Novo Acuruí).	Acesso e distância da cidade.	Cadastramento dos moradores de Acuruí, visando à regularização das escrituras dos imóveis.
	Regularização dos proprietários escriturados e com recibo de compra e venda também.		Conferir se o zoneamento atende os requisitos dos moradores - Estrada Real.
	Mobilidade - transporte ida e volta para Itabirito diário.		

Grupo	Problemas	Potenciais	Propostas
05	Transporte (horários diferentes).	Artesanato.	Retorno da balsa.
	Saúde (remédios).	Cultura.	Horta Comunitária.
	Segurança (guarita com vigia).	Turismo.	Oficinas diversas (oficinas de verão).
	Recuperação da Orla da Lagoa.	Educação.	Galpão de reciclagem.
	Retorno da balsa.	Lazer.	Centro de atendimento ao turista.
	Serviço de Correio.	Transporte escolar.	ONG.
	Saneamento básico.		

Lista de Presença

LISTA DE PRESENÇA - OFICINA DE PLANEJAMENTO PARTICIPATIVO NO DISTRITO DE ACURUI. REALIZADA EM 05 DE DEZEMBRO DE 2017, ÀS 14:00 HORAS, NA ASSOCIAÇÃO COMUNITÁRIA LOCAL.

Nº	NOME COMPLETO:	Nº IDENTIDADE:	TELEFONE:	EMAIL:	BAIRRO:
1	Raiscella V. Ramos	MG 10.333.354	98817-2649		Acurui
2	[illegible]				
3	Poliana [illegible]	M 5 372 649	98614 8045		Acurui
4	Maria de Souza	M- 14.577.188	986894938		Acurui
5	Claudia do Santo				Acurui
6	Michelina S. Figueiredo	M-5.217.66	99636-3030		Acurui
7	Luiza Neves Araújo	M 3477 23 53	9801105 65	neves.aurea@gmail.com	Acurui
8	SONIA ROCHA	R 07 355 195	99756 6497		ACURUI
9	[illegible]	9.9754 3778		[illegible]	Acurui
10	[illegible]	99543 1874		[illegible]	[illegible]
11	[illegible]	98757 7013	M 387508	[illegible]	Acurui
12	[illegible]		71520070	—	Acurui
13	HERBERT CHARLES	MG.15.926.159	[illegible]	—	ACURUI
14	CARLOS A. CUNHA	M 1112169	98898-5178		
15	Dirceu Lari Pontuna	MG-20.207.405	98621517	—	ACURUI
16	[illegible] DE LIMA	MG 2 554125	97737 6709	[illegible]	ZONA RURAL ACURUI
17	ARTHER MARES FILHO	M 3056839	98430620	[illegible]	ACURUI
18	Denilson Brum	M 2603912	37140	6246 brum0738@hotmail.com	Acurui
19	Reni [illegible]	MG.13 399 94	8843 3745	[illegible]	Acurui
20	Luciana [illegible]	MG-10 347.739	9350 9453		Acurui
21	JULIA MG. TIRADENTES	MG 8 200.314	3561 4034		PREFEITURA-SEMURB
22	[illegible]	MG 15 573.783	3561-1220		PREFEITURA-SECOM
23	[illegible]	MG 14 679 226	3561 4008		SEMAM.
24	[illegible]	MG 11 314 766	3561-4008		SEMAM
25	MARLON J. SOARES	MG 13548 869	3561 4008		SEMAM
26	[illegible]	109 370 180-09	98196 4983		SEMURB
27	[illegible]	MG-12.966.440	3561-4034		SEMURB
28					
29					
30					
31					
32					
33					
34					
35					
36					
37					
38					
39					
40					
41					
42					
43					
44					
45					
46					
47					
48					
49					
50					
51					
52					
53					
54					
55					
56					
57					
58					
59					
60					

Imagens

Imagens 1 a 8 – OPP no Distrito de Acuruí

Imagem 09 – Quadros de Problemas e Potenciais / OPP no Distrito de Acuruí

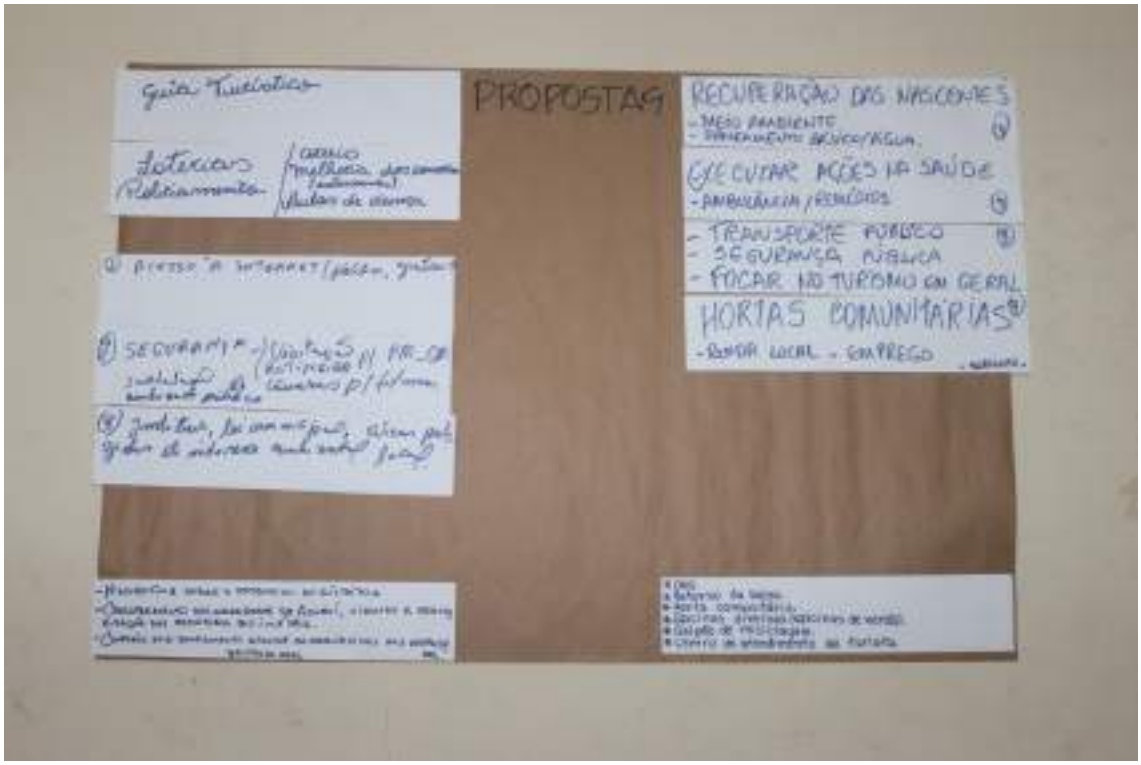

Imagem 10 – Quadro de Propostas / OPP no Distrito de Acuruí

3. OPP NO DISTRITO DO BAÇÃO

Informações Básicas

Data: 06 de dezembro de 2017

Horário: 14:00

Local: Sede Regional do Distrito do Bação

Presentes: 13, sendo 5 servidores municipais de apoio.

Diante do número reduzido de pessoas presentes e de acordo com a metodologia proposta pela equipe do PRÓ-CITTÀ, foram formados apenas 02 grupos com 04 participantes em cada grupo, sendo que os servidores municipais não participaram de nenhum grupo, ficando responsáveis somente pelo apoio à equipe técnica.

O debate entre os presentes abordou temas bem variados, com o apontamento recorrente de problemas com a segurança pública e o transporte coletivo. A riqueza ambiental, patrimonial e cultural do Distrito também apareceu de forma consistente, inclusive na etapa de propostas, onde foram sugeridas ações de incremento do turismo com base nas potencialidades identificadas.

Transcrição do Quadro

Grupo	Problemas	Potenciais	Propostas
01	Pista de caminhada e ciclismo/transporte coletivo.	Beleza ambiental/água/mata/clima.	Segurança, sinalização para pedestres, ciclistas e cavaleiros.
	Posto Policial.	Localização/Ouro Preto/BH/Congonhas/Itabirito.	Passagem de nível ferroviária Km 334,500.
	Turismo/produtos típicos/feira.	Boas cavalgadas/ caminhadas/teatro.	Instalação Posto Policial.
	Invasão dos passeios/impedem pedestre.	Turismo.	Instalação Posto Médico.
	Aumentar cemitério.	Produtos típicos/ cachaça/ bolos e queijos.	Regularização do transporte coletivo rural.
	Transpor nível ferrovia Km 334,500.	Eventos com tribos - Jipeiros/ cavalgadas/crós, etc.	Ampliação do Cemitério de São Gonçalo do Bação.
	Ambiental - Erosões/Drenagens/Estradas.	Bem patrimonial (Igrejas, etc.).	Recuperação e proteção dos Bens Patrimoniais.
	Fossa séptica nas residências.	Restaurantes/ bares.	Drenagens nas estradas rurais.
	Identificação das vias públicas e rodovias vicinais.	Ambiente acolhedor.	Sinalização de identificação das estradas rurais.

01	Vetar ações da mineração com prejuízo para os moradores.		Recuperação da faixa de domínio da rodovia (Camargo Corrêa).
	Programa de educação ambiental.		Divulgação dos produtos turísticos de São Gonçalo do Bação.
	Falta Corpo de Bombeiros.		Educação ambiental e ações de proteção ambiental e educação ambiental.
			Proteção da comunidade das ações predadoras das mineradoras.
Grupo	**Problemas**	**Potenciais**	**Propostas**
02	Ausência de Segurança Pública.	Turismo Rural, Ecoturismo, Geoturismo.	Implantação de destacamento da PM/MG no Distrito de São Gonçalo do Bação.
	Transporte deficitário.	Produto artesanal: doces, cachaças, artes manufaturadas.	Melhor atendimento pelos Bombeiros em caso de incêndio.
	Saneamento: Destinação de resíduos sólidos precária, coleta de resíduos deficitária, má condução das águas pluviais.	Produtos artísticos: música, teatro, artes plásticas, literatura.	Orçamento Participativo.

	Ausência de políticas públicas para recuperação de áreas degradadas (perda de solo agricultável, lixiviação de resíduos para rios, córregos, assoreamento de rios.	Produção agrícola familiar.	Identificação com placas de ruas, praças, becos, via asfaltada e estradas vicinais.
	Ausência parcial do Poder Público na comunidade.	Localização geográfica apropriada para: atividades turísticas, escoamento de produtos diversos.	Coleta de lixo 3x por semana e de acordo com a demanda local (ex.: segunda, quarta e sábado).
02	Perda de valores materiais e imateriais do Patrimônio Histórico Cultural (Tombamento, Registro, etc.).	Conjunto Paisagístico/ Arquitetônico.	Ampliação dos serviços da Administração Regional Municipal.
	Ausência de políticas públicas voltadas para o fomento de turismo, agronegócio, agricultura familiar, etc.	Turismo Histórico-Cultural: minas/estruturas auríferas, alto forno de aço.	Fiscalização para manutenção e preservação do Patrimônio Histórico, Artístico e Cultural.
	Ausência de curso profissionalizante voltado para turismo e produção rural.		Passagem de nível na Rua das Pimentas: Composição Férrea e veículos/carros e pedestres transitarem em níveis diferentes.
	Ausência de Regularização Fundiária (Mangue seco).		Quebra-molas de acordo com Estudos/Normas Técnicas.

02			Políticas Públicas voltadas para preservação ambiental e recuperação de áreas degradadas.
			Melhorias no apoio e capacitação ao empreendedor turístico, agricultor familiar in loco.
			Estudo sobre tombamento de Bens Materiais e Imateriais.
			Melhorias e regularização no transporte coletivo São Gonçalo/Itabirito.
			Investimentos na atenção ao rebaixamento do lençol (ação na preservação de recursos hídricos minerários).

Lista de Presença

LISTA DE PRESENÇA - OFICINA DE PLANEJAMENTO PARTICIPATIVO NO DISTRITO DE SÃO GONÇALO DO BAÇÃO. REALIZADA EM 06 DE DEZEMBRO DE 2017, ÀS 14:00 HORAS, NA ASSOCIAÇÃO COMUNITÁRIA LOCAL.

Nº	NOME COMPLETO:	Nº IDENTIDADE:	TELEFONE:	EMAIL:	BAIRRO:
1	[illegible]	[illegible]	[illegible]		S. Gonçalo do Bação
2	[illegible]	[illegible]	[illegible]	[illegible]	S. Gonçalo do Bação
3	[illegible]	[illegible]	[illegible]	[illegible]	S. Gonçalo Bação
4	[illegible]	[illegible]	[illegible]	[illegible]	S. Gonçalo Bação
5	[illegible]	[illegible]	[illegible]	[illegible]	S. G. do Bação
6	[illegible]	[illegible]	[illegible]	[illegible]	S. G. do Bação
7	[illegible]	[illegible]	[illegible]	[illegible]	S. G. do Bação
8	[illegible]	[illegible]	[illegible]	[illegible]	S. G. do Bação
9	[illegible]	[illegible]	[illegible]	[illegible]	Sede Gonçalo - PMI
10	[illegible]	[illegible]	[illegible]	[illegible]	Centro - PMI
11	[illegible]	[illegible]	[illegible]	[illegible]	Bairro Verde - PMI
12	[illegible]	[illegible]	[illegible]	[illegible]	Bairro Verde - PMI
13	[illegible]	[illegible]	[illegible]	[illegible]	Sede
14					
15					
16					
17					
18					
19					
20					
21					
22					
23					
24					
25					
26					
27					
28					
29					
30					
31					

Imagens

Imagens 11 a 18 – OPP no Distrito do Bação



Imagem 19 – Quadro de Problemas / OPP no Distrito do Bação



Imagem 20 – Quadro de Potenciais / OPP no Distrito do Bação

Imagem 21 – Quadro de Propostas / OPP no Distrito do Bação

4. OPP NO CÓRREGO DO BAÇÃO

Informações Básicas

Data: 07 de dezembro de 2017

Horário: 14:00

Local: Associação Comunitária do Córrego do Bação

Presentes: 12, sendo 4 servidores municipais de apoio.

Diante do número reduzido de pessoas presentes e como elas foram chegando aos poucos, ao longo do período de realização da oficina, optou-se pela formação de apenas um grupo de discussão e trabalho. Inicialmente o grupo foi formado por 04 participante, mas durante as atividades chegou a 07 participantes. Os servidores municipais não participaram do grupo, ficando responsáveis somente pelo apoio à equipe técnica.

De toda forma, seguiu-se a metodologia proposta pela equipe do PRÓ-CITTÀ, com a identificação dos problemas, potencialidades e a formulação de propostas ao final dos trabalhos.

Mesmo com um número reduzido de participantes, a oficina se mostrou bastante produtiva, com os presentes apontando problemas na área da segurança, transporte e saneamento básico, dentre outros. Foram elencados potenciais como a localização privilegiada da comunidade, assim como as estruturas e ações na área da saúde e educação.

Transcrição do Quadro

Grupo	Problemas	Potenciais	Propostas
01	Rede de Esgoto.	Localização em relação à Sede - característica de bairro.	Procurar orientação antes de iniciar uma construção - "orientação técnica".
	Pavimentação rua Beira Rio.	Religiosidade.	Conscientizar sobre descarte de lixo na beira do rio (descarte incorreto).
	Poluição do rio, etc.	Saúde.	Intervenção do SAAE como um todo o tratamento urgente - "fossa séptica".
	Horário do caminhão de reciclagem e do lixo.	Escola de referência.	População ter consciência de preservar as matas - IEF-IGAM.
	Abandono de animais.	Prefeito.	Troca da linha de ônibus - fase experimental ou melhoria.
	Correspondência.	Esforçar para se manter zona rural.	Construção de praça (trabalho coletivo parceria prefeitura e moradores).

01	Troca de linha devido às condições do ônibus.	Flora e fauna preservadas.	Parceria para a correspondência dos correios - contratação de um funcionário e melhoras na telecomunicação.
	Patrulha Rural.	Presidente (Salão Comunitário).	Reforma do Salão Comunitário - parceria da comunidade e a prefeitura.
	Oficinas SEMEL (artesanal e zumba).	Representante (vereador).	Ter consciência de reciclar materiais.
	Playground.	Culinária, artesão, cultura.	Monitoramento dos cachorros - denúncia- zoonose.
	Pracinha.	Parque de exposição (não está construído) - Ponto estratégico.	
	Caminho seguro para circulação de pedestres e crianças.	Captação de água.	
	Inclusão noturna – alfabetização.		
	Informática-telecomunicação.		
	Ocupação irregular do solo e seu parcelamento.		
	Aproveitamento de uma escola integral (creche).		

Lista de Presença

LISTA DE PRESENÇA - OFICINA DE PLANEJAMENTO PARTICIPATIVO NO CÓRREGO DO BAÇÃO. REALIZADA EM 07 DE DEZEMBRO DE 2017, ÀS 14:00 HORAS, NA ASSOCIAÇÃO COMUNITÁRIA LOCAL.

Nº	NOME COMPLETO:	Nº IDENTIDADE:	TELEFONE:	EMAIL:	BAIRRO:
1	Bruna Larissa Batista Melo	MG13993610	35614034	bruna.melo@pmi.mg.gov.br	SEMURB
2	Vanessa Cristina Braga	108370856-09	3561-4031	Vanessa.braga@pmi.mg.gov.br	SEMURB
3	Ebaine Aparecida Santos da Silva	MG 11850 940	3561 4034	ebaine.silva@pmi.mg.gov.br	SEMURB
4	Vinicius Dias Alves	MG12.886.440	3561-4061	Vinicius.alves@pmi.mg.gov.br	SEMCO
5	[illegible] José	MG09 3561	35613152	[illegible]	Córrego do Bação
6	Selma Sergio Braga				Carrego Bação
7	Maria Aparecida Carvalho de Jesus		985178851		
8	Raimondo Rodrigues	MG 12768 612	987517061	raimondoarl[illegible]@yahoo	Bação
9	[illegible]				
10	Fabiano Teixeira Braga				
11	Andrea Sergio Braga		986859356	andreaSergio@gmail.com	Corrego do Bação
12	[illegible]	[illegible]	[illegible]		[illegible]
13					
14					
15					
16					
17					
18					
19					
20					
21					
22					
23					
24					
25					
26					
27					
28					
29					
30					
31					

Imagens

Imagens 22 a 29 – OPP no Córrego do Bação

Imagem 30 – Quadros de Problemas e Potenciais / OPP no Córrego do Bação

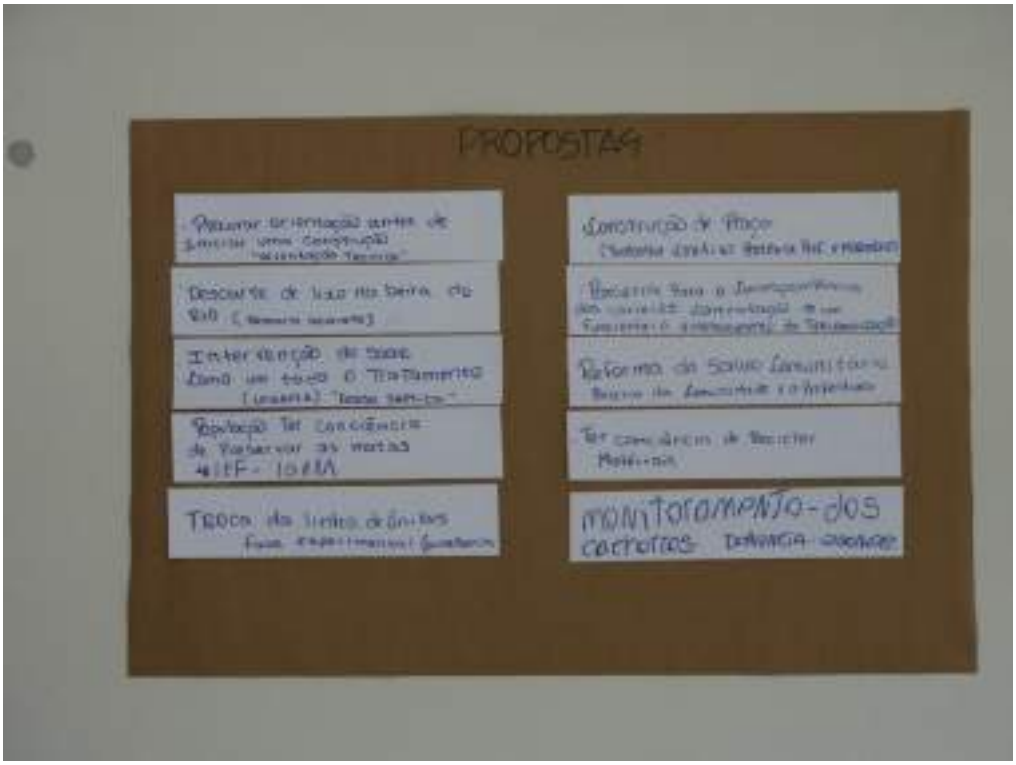

Imagem 31 – Quadro de Propostas / OPP no Córrego do Bação

5. OPP NA URBE DU BR-040

Informações Básicas

Data: 09 de dezembro de 2017

Horário: 09:00

Local: Sede do Monumento Natural da Serra da Moeda

Presentes: 81, sendo 2 servidores municipais de apoio.

Diante do elevado número de participantes, foram formados 7 grupos. O número de participantes por grupo não foi homogêneo, uma vez que algumas pessoas optaram por apenas assistir os debates da oficina. Os diversos setores e atores envolvidos na região da URBE DU BR-040 estavam representados, com a presença de moradores do Balneário Água Limpa e dos condomínios residenciais, funcionários de mineradoras e representantes do MONA.

Foram tratados vários temas, mas o mais recorrente foi a questão da regularização e urbanização do Balneário Água Limpa com diversos grupos discorrendo sobre problemas graves de falta completa de infraestrutura no local. A segurança pública também aparece como fator preocupante entre esses moradores, assim como os acessos para a travessia da BR-040, feita de forma precária e arriscada por moradores do Balneário e dos condomínios da região.

Como potencialidade, os representantes se mostraram bem informados em relação às Unidades de Conservação existentes na região, assim como em relação à importância das nascentes e das áreas de recarga.

O relator do Grupo 03, morador do Balneário Água Limpa informou que a ASBALI está formalmente constituída e com registro ativo, ao contrário do que consta no Diagnóstico Situacional do Município que integra o trabalho de revisão do Plano Diretor de Itabirito.

No início da segunda parte da oficina, a Sra. Rosa, responsável pela CABAL, solicitou uma parte para informar aos participantes que após a realização da primeira Audiência Pública do trabalho de revisão do Plano Diretor, foram tomadas medidas pelo Ministério Público com vistas a garantir que as crianças do Balneário Água Limpa sejam atendidas pelo serviço de educação da Prefeitura Municipal de Itabirito, inclusive o transporte escolar, o que significa importante conquista para a comunidade.

Transcrição do Quadro

Grupo	Problemas	Potenciais	Propostas
01	Inexistência de retorno (BR-040) para acesso à Moeda, Condomínios Aconchego da Serra, Vila Bela e Água Limpa.	Expressividade ambiental da região: biodiversidade, remanescente da Mata Atlântica, área de recarga (Sinclinal Moeda-aquífero), turismo ecológico/ambiental e histórico.	Implantação de área verde/corredor ecológico nas áreas constituídas por vegetação de Mata Atlântica situada entre a empresa Coca-Cola e o Aconchego da Serra e entre este condomínio e o Vila Bela.
	Ausência de barreiras eletrônicas e placas de sinalização de acesso às localidades.	A região é grande produtora de água para as Bacias Hidrográficas do Rio das Velhas e Paraopeba: responsável pelo abastecimento de + ou - 50% do abastecimento da região metropolitana.	Revisar o zoneamento socioeconômico e ambiental da região, priorizando atividades de menor impacto ambiental e geradoras de emprego/ocupação sustentável.
	Precariedade/inexistência de serviços essenciais: saúde, educação, segurança, controle e combate a incêndios.	Presença de Unidades de Conservação: E.E. Arêdes e MONA.	Construção de retorno, em caráter emergencial, na BR-040, próximo ao pedágio no sentido BH-Rio de Janeiro.
	Descumprimento dos acordos ambientais relacionados à concessão da BR-040.		Instalar redutores de velocidade e placas de sinalização de acesso às localidades.

01	Ausência de serviços de saneamento básico e ambiental.		Intercâmbio de prestadores de serviço (pedreiro, etc.) entre condomínios e o Balneário Água Limpa.
Grupo	**Problemas**	**Potenciais**	**Propostas**
02	Desatualização do zoneamento com as atividades econômicas e sociais.	Proposta participativa de revisão do zoneamento atual.	Elaboração de um Código de Postura e de Uso e Ocupação do Solo específicos para o bairro Água Limpa. A partir deste código, desenvolver um Plano de Ação com prioridades, orçamento e cronograma.
	Infraestrutura do bairro Água Limpa: água, pavimentação, saneamento básico, saúde, segurança e transporte público.		Consolidação do zoneamento econômico, social e ambiental eliminando fragmentação de classificação das zonas atualmente presentes no zoneamento. Compatibilização do macro e do micro zoneamento.
Grupo	**Problemas**	**Potenciais**	**Propostas**
03	Saneamento Básico.	Mão de Obra.	Transporte P.E.
	Água.	Organização.	Posto de Saúde.
	Energia.	Conscientização ambiental.	Creche.

03	Saúde.	Conscientização Urbanística.	Posto policial.
	Transportes P.E.	Coca-Cola.	Posto coleta de lixo.
	Segurança.		Estruturas volantes atendimento social.
	Pavimentação.		Fornecimento de água potável por caminhão pipa.
	Educação.		Correios.
	Lazer.		
	Acesso.		
	Urbanização.		
	Correio.		
Grupo	**Problemas**	**Potenciais**	**Propostas**
04	Saúde (Posto).	Meio Ambiente: nascentes, fauna, flora, etc.	Realizar atividades sócio culturais: oficinas, cursos, atividades físicas
	Escolas- creche e ensino fundamental.	Potencial Humano: artesãos, construtores, artistas, educadores, esportistas, etc.	Associação de coleta seletiva/renda.

04	Saneamento básico: água, luz e esgoto.	Potencial geográfico: localização, clima, ponto estratégico e logístico.	Hortas orgânicas comunitárias, etc.
	Preservação das águas.		Compromisso ambiental.
	Transporte.		Projetos de sustentabilidade.
	Coleta Seletiva.		Cursos profissionalizantes.
	Segurança (Posto policial).		
	Espaço sociocultural.		
	Pavimentação das vias.		
	Retorno na 040 (trevo).		
Grupo	**Problemas**	**Potenciais**	**Propostas**
05	Área de lazer.	Itabirito reconhecendo o Balneário Água Limpa.	Energia Elétrica.
	Água.	As matas das reservas.	Retorno.
	Luz.	As nascentes.	Ônibus escolar e municipal.
	Posto de Saúde.	Os córregos e as lagoas.	Saúde.
	Escolas e creches.	As montanhas.	Água.
	Posto policial.	Povo unido.	

05	Ônibus.	O Blaneário Água Limpa tem muito espaço para as realizações de áreas de lazer, escolas, UPA e etc.	
	Asfalto.		
	Correio.		
	Segurança.		
	Saneamento Básico.		
	Limpeza Urbana.		
	Falta tudo.		
Grupo	**Problemas**	**Potenciais**	**Propostas**
06	Posto Policial no bairro.	Comunidade solidária.	As empresas próximas disponibilizar vagas de emprego aos moradores do Água Limpa.
	Saneamento básico.	Nascentes Serra da Moeda.	Prefeitura acatar as propostas colocadas em discussão (urbanização geral).
	Educação básica (creche).	União das Associações.	Disponibilizar documentação do terreno e das moradias.
	Falta de água.	Povo persistente.	

06	Falta de energia.		
	Falta de ruas pavimentadas.		
	Falta Posto de Saúde.		
	Falta transporte público.		
	Regularização dos lotes (documentação).		
Grupo	**Problemas**	**Potenciais**	**Propostas**
07	Posto de saúde.	União da comunidade.	Tornar o bairro mais seguro para se ter empreendedorismo tornando o mesmo autossustentável, dando empregos e oportunidades.
	Geração de emprego Coca-Cola.	Nossas Associações.	Criação de um retorno seguro para a comunidade.
	Saneamento Básico.	A permanência das nossas casas.	Centro de atividades, esportes, oficinas, arte, lazer, cursos profissionalizantes.
	Segurança Pública.		
	Via de acesso.		
	Escola.		

07	Transporte.		
	Iluminação Pública.		
	Água Potável.		
	Título de Eleitor - facilitar, trazer a urna itinerante.		

Lista de Presença

LISTA DE PRESENÇA - OFICINA DE PLANEJAMENTO PARTICIPATIVO URBE DU BR-040/ÁGUA LIMPA. REALIZADA EM 09 DE DEZEMBRO DE 2017, ÀS 09:00 HORAS, NA SEDE DO MONUMENTO NATURAL SERRA DA MOEDA.

Nº	NOME COMPLETO:	Nº IDENTIDADE:	TELEFONE:	EMAIL:	BAIRRO:
1	[illegible]	[illegible]	[illegible]	[illegible]	
2	[illegible]	[illegible]	[illegible]	[illegible]	
3	[illegible]	[illegible]	[illegible]	[illegible]	[illegible]
4	[illegible]	[illegible]	[illegible]	[illegible]	[illegible]
5	[illegible]		[illegible]	[illegible]	[illegible]
6	[illegible]		[illegible]		Água Limpa
7	[illegible]		[illegible]		Água Limpa
8	[illegible]	[illegible]	[illegible]	[illegible]	
9	[illegible]	[illegible]	[illegible]	[illegible]	Água Limpa
10	[illegible]	[illegible]	[illegible]	[illegible]	Água Limpa
11	[illegible]	[illegible]			
12	[illegible]	[illegible]			
13	[illegible]	[illegible]	[illegible]		Água Limpa
14	[illegible]				Água Limpa
15	[illegible]	[illegible]	[illegible]		Água Limpa
16	[illegible]		[illegible]		Água Limpa
17	[illegible]	[illegible]	[illegible]		Água Limpa
18	[illegible]				Água Limpa
19	[illegible]	[illegible]	[illegible]		Água Limpa
20	[illegible]	[illegible]	[illegible]		Água Limpa
21	[illegible]	[illegible]	[illegible]	[illegible]	
22	[illegible]	[illegible]	[illegible]	[illegible]	[illegible]
23	[illegible]	[illegible]	[illegible]	[illegible]	[illegible]
24	[illegible]	[illegible]	[illegible]		Água Limpa
25	[illegible]	[illegible]	[illegible]	[illegible]	Água Limpa
26	[illegible]	[illegible]	[illegible]	[illegible]	Água Limpa
27	[illegible]	[illegible]	[illegible]		Água Limpa
28	[illegible]	[illegible]	[illegible]		Água Limpa
29	[illegible]	[illegible]	[illegible]		Água Limpa
30	[illegible]		[illegible]		
31	[illegible]		[illegible]		Água Limpa Imbiá

Nº	NOME COMPLETO:	Nº IDENTIDADE:	TELEFONE:	EMAIL:	BAIRRO:
33	[illegible]	—	[illegible]		Agua Limpa
34	[illegible]	—	[illegible]		Agua Limpa
35	[illegible]		[illegible]		Agua Limpa
36	[illegible]		[illegible]		Agua Limpa
37	[illegible]		[illegible]		Agua Limpa
38	[illegible]		[illegible]		Agua Limpa
39	[illegible]		[illegible]		Agua Limpa
40	[illegible]		13.621.097		Agua Limpa
41	[illegible]		MG-6.988.984	[illegible]	Agua Limpa
42			MG 2521973		
43	Luzia Vieira				
44	[illegible]	MG 3.383.519	[illegible]		Agua Limpa
45	MARCELO DOS CANAS	MG 9361121	[illegible]		"
46	[illegible]	[illegible]	[illegible]		Agua Limpa
47	[illegible]	13.153.393	988154379	[illegible]	Agua Limpa
48	[illegible]	MG 7.347.542	98630209		Agua Limpa
49	[illegible]		[illegible]		Agua Limpa
50	[illegible]		[illegible]		Agua Limpa
51	[illegible]	MG-11.308.[illegible]	[illegible]		Agua Limpa
52	[illegible]	M 4109.589	[illegible]	[illegible]	ICE/MOMAF Sao Pedro
53	[illegible]	M9401	[illegible]	[illegible]	Cond. Ac. do Serro
54	[illegible]	MG [illegible]	[illegible]		[illegible]
(A) 55	[illegible]	MG [illegible]	[illegible]		[illegible]
(A) 56	[illegible]	MG [illegible]	[illegible]		ICE
57	[illegible]	MG 11.301.958	[illegible]		Agua Limpa/[illegible]
(A) 58	[illegible]		—		C. Boraú
(A) 59	[illegible]	MG 9.[illegible]	[illegible]	[illegible]	C. Boraú
(A) 60	[illegible]	—	[illegible]		C. Boraú
61	[illegible]	MG 6.304.451	[illegible]	[illegible]	Agua Limpa
62	[illegible]		[illegible]		Agua Limpa
62	[illegible]	[illegible]	[illegible]	[illegible]	Agua Limpa
63	[illegible]	[illegible]	[illegible]	[illegible]	Agua Limpa
64	ANTONIA DA SILVA REIS	MG. 10.819.594	[illegible]	[illegible]	Agua Limpa
65	[illegible]		[illegible]		Agua Limpa
66	[illegible]		[illegible]		Agua Limpa
67	[illegible]	[illegible]	[illegible]	[illegible]	Agua Limpa
68	[illegible]	[illegible]	[illegible]	[illegible]	[illegible]

(A) Pessoas moradores do Córrego do Boraú Não participaram dos grupos.

Nº	NOME COMPLETO:	Nº IDENTIDADE:	TELEFONE:	EMAIL:	BAIRRO:
69	[illegible]				B. Taquaril
70	[illegible]	[illegible]	3369039	[illegible]	SEMUSB
71	[illegible]	[illegible]	3561 9034	[illegible]	SEMUSB
72	[illegible]	MG 9 [illegible]			[illegible]
73	Gleilson Nogueira	MG 18 [illegible] 413	99509389[illegible]	Gleilson.Kdazzan@[illegible]	Aguas Limpas Itabirito
74	[illegible]	MG 8 [illegible]	98638[illegible]		Aguas Limpas Itabirito
75	Augusto Martins Braga	M 7707 [illegible]	[illegible]	[illegible]	Aguas Limpas Itabirito
76	Maria [illegible]	M 177 [illegible]	[illegible]	[illegible]	Aguas da Serra
77	Raimundo [illegible]	MG 7 [illegible] 162	99[illegible]	[illegible]	Acordes da Serra
78	Luciana Bezerra Araújo	MG 8 [illegible]	9561 [illegible]	[illegible]	Aguas Limpas Itabirito
79	Cesar Ferreira Silva	[illegible]	99[illegible]	[illegible]	Aguas Limpas
80	Maria de Fátima da Silva	MG [illegible] 102 517	97[illegible]		Aguas Limpas
81	Mª da Graça Cardoso Gesualdo	M. 1019 [illegible]	9924 70192	[illegible]	Mantiqueira da Serra
82					
83					
84					
85					
86					
87					
88					
89					
90					
91					
92					
93					
94					
95					
96					
97					
98					
99					
100					
101					
102					
103					
104					
105					

Imagens

Imagens 32 a 39 – OPP na URBE DU BR-040

Imagens 40 a 47 – OPP na URBE DU BR-040

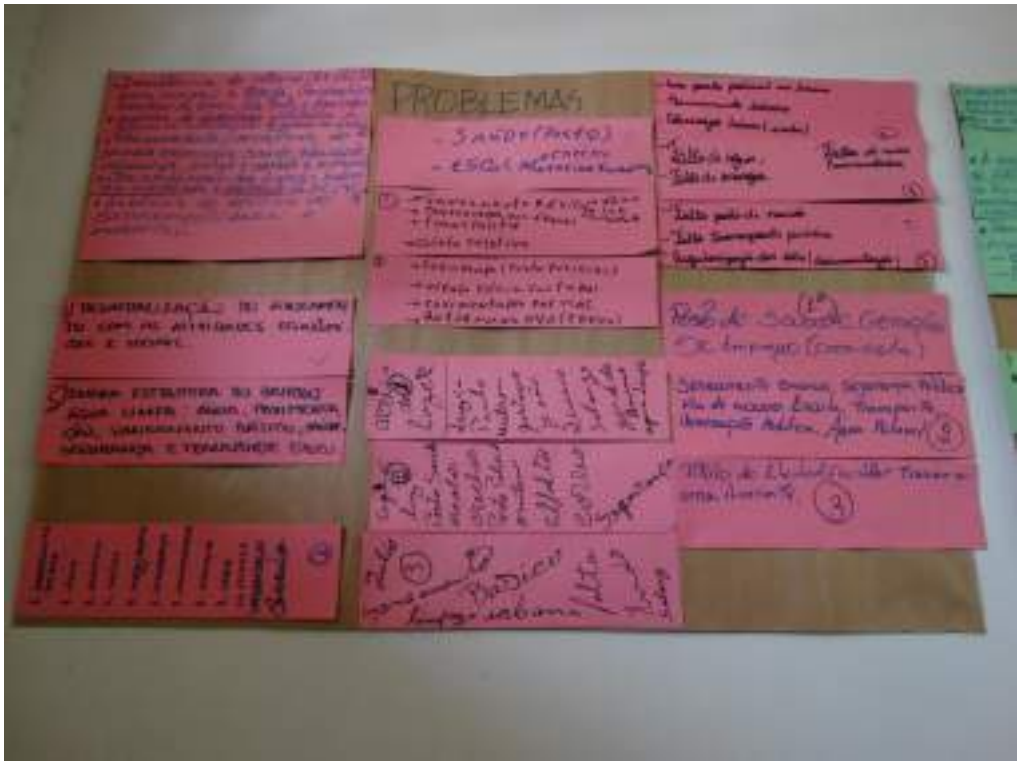

Imagem 48 – Quadro de Problemas / OPP na URBE DU BR-040



Imagem 49 – Quadro de Potenciais / OPP na URBE DU BR-040

Imagem 50 – Quadro de Propostas / OPP na URBE DU BR-040

6. OPP NO RIBEIRÃO DO EIXO

Informações Básicas

Data: 12 de dezembro de 2017

Horário: 09:00

Local: Associação Comunitária do Ribeirão do Eixo

Presentes: 8 presentes, sendo 4 servidores municipais de apoio.

Diante do reduzido número de participantes, optou-se pela formação de apenas um grupo com 4 integrantes, já que os servidores municipais não participam da dinâmica da oficina.

O grupo discutiu, entre outros assuntos, a questão da mobilidade, elencando a necessidade de melhorias nas estradas, nos acessos dos estudantes e na travessia da BR-040. Como potenciais locais, foi citado baixo índice de roubo, situação bem diferente das demais localidades do município, que apontaram a falta de segurança como um dos problemas recorrentes.

Assim como ocorreu nas oficinas das demais localidades, a água foi apontada como uma riqueza do município.

Transcrição do Quadro

Grupo	Problemas	Potenciais	Propostas
01	Iluminação para as casas que não tem.	Um pouco da estrada asfaltada.	Mais participação da comunidade nas reuniões.
	Correio.	Atendimento médico muito bom.	Uma Associação organizada - não temos Associação.
	Melhoria nas estradas.	Tudo que pedimos à prefeitura eles atendem bem.	O pessoal da prefeitura fazer mais reuniões.
	Canalização das águas.	A prefeitura colabora todos os anos nas festas religiosas.	Canalização do restante da água.
	Segurança Pública.	A área da saúde Itabirito está tendo um atendimento muito ótimo.	Iluminação das casas que não tem.
	Passarela para os alunos estudarem - para atravessar a 040.	Comunidade com baixo índice de roubo.	
	Lixeiras para recolher os lixos.	A nossa riqueza aqui é a água.	
	Organização da Associação.	Todo mês junta a comunidade para missas.	
	Melhoria do acesso a Itabirito.		

01	Áreas de lazer.		
	Ensino só até a quinta série - precisamos de ensino médio.		
	Olhar as mineradoras desmatando as árvores nativas.		
	Poluição do rio Mata Porcos.		

Lista de Presença

LISTA DE PRESENÇA - OFICINA DE PLANEJAMENTO PARTICIPATIVO EM RIBEIRÃO DO EIXO. REALIZADA EM 12 DE DEZEMBRO DE 2017, ÀS 14:00 HORAS, NA ASSOCIAÇÃO COMUNITÁRIA LOCAL.

Nº	NOME COMPLETO:	Nº IDENTIDADE:	TELEFONE:	EMAIL:	BAIRRO:
1					
2					
3					
4					
5	Bruna Larissa Batista Melo	MG 13993612	35614034	bruna.melo@pmi.mg.gov.br	SEMURB
6	Amanda Silva Santos	MG 16949319	3561-4034	amanda.santos@pmi.mg.gov.br	SEMURB
7	Bruna Lopes Siqueira	MG 13165721	3561-4034	bruna.lopes@pmi.mg.gov.br	SEMURB
8	Vanessa Cristina Braga	108.370.386-09	98886-4483	fanema.braga@pmi.mg.gov.br	SEMURB
9	Maria José de Santana		99868315		Palmeiras do Eixo
10	Flávio de Oliveira Santana	MG 11506258	9933 2303		Palmeiras do Eixo
11	Geovana Cristina Rodrigues				
12	Higor Henrique Faria Bonifácio	MG 16936445	98359498[illegible]	higor.hhfb@gmail.com	Pole. de Rio Acima
13					
14					
15					
16					
17					
18					
19					
20					
21					
22					
23					
24					
25					
26					
27					
28					
29					
30					
31					

Imagens

Imagens 51 a 58 – OPP em Ribeirão do Eixo

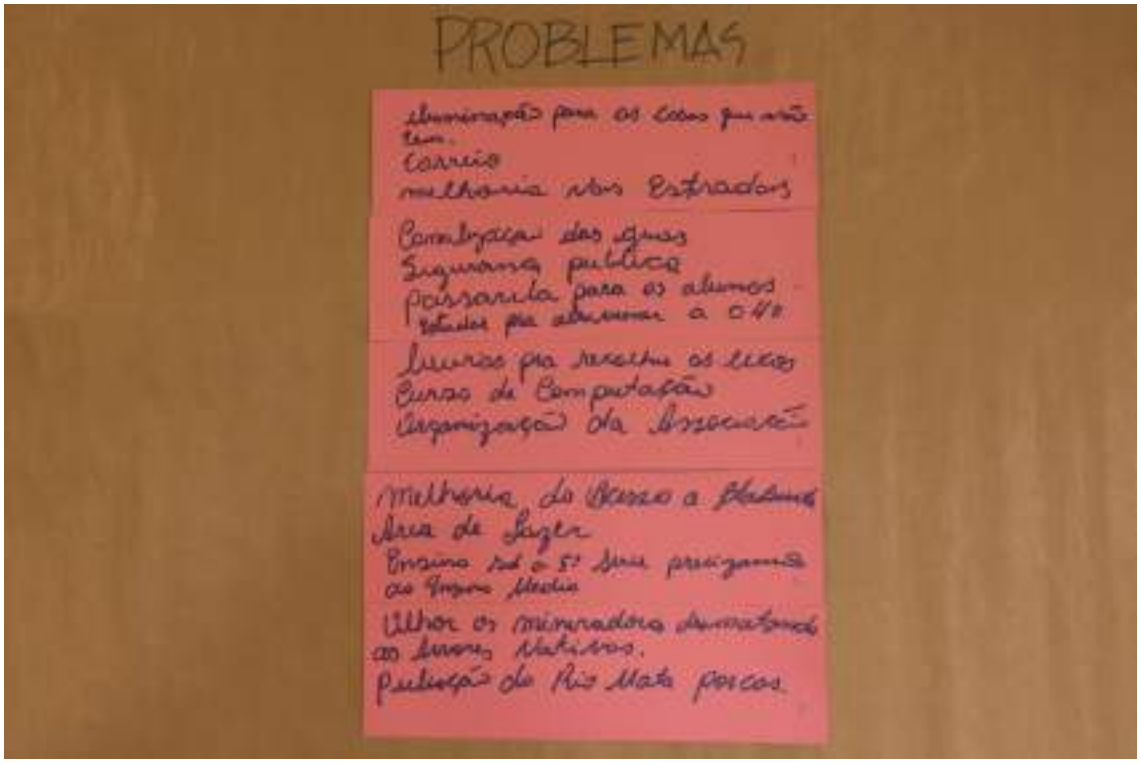

Imagem 59 – Quadro de Problemas / OPP em Ribeirão do Eixo

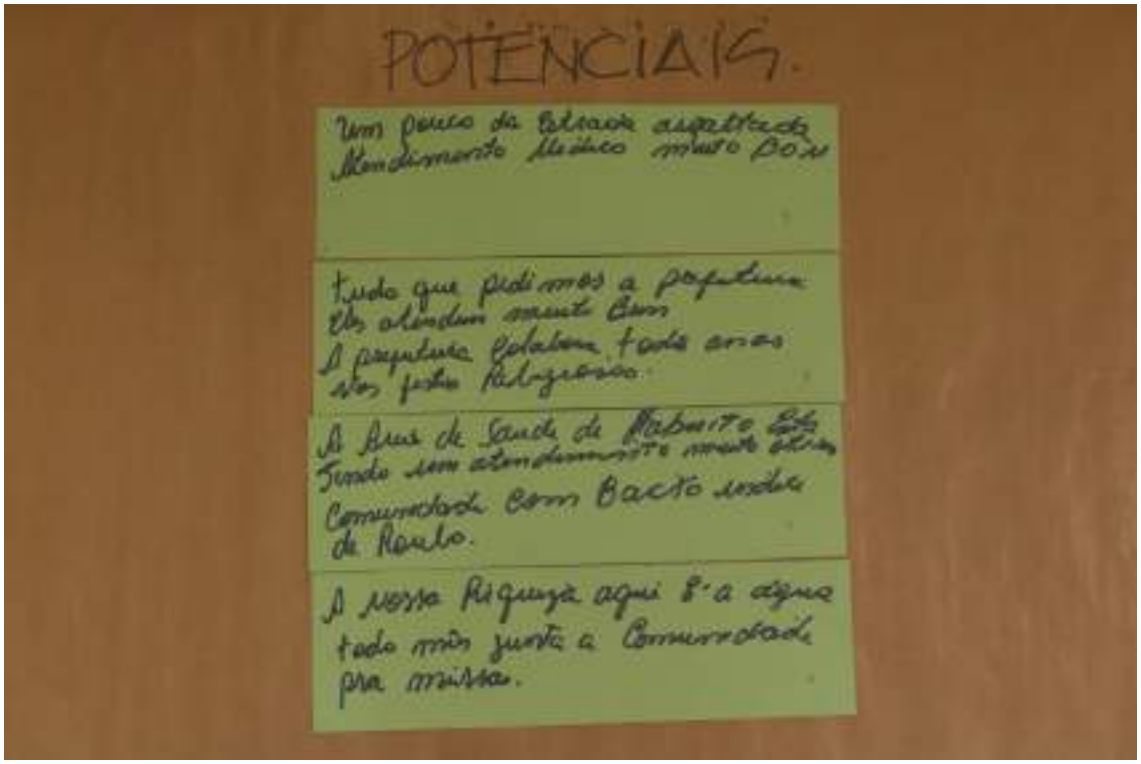

Imagem 60 – Quadro de Potenciais / OPP em Ribeirão do Eixo

Imagem 61 – Quadro de Propostas / OPP em Ribeirão do Eixo

7. OPP NA SEDE MUNICIPAL

Informações Básicas

Data: 13 de dezembro de 2017

Horário: 18:00

Local: Cine Teatro Pax

Presentes: 35 presentes, sendo 10 servidores municipais.

A oficina foi iniciada com aproximadamente 40 minutos de atraso, pois boa parte do público presente chegou um pouco depois do horário. Além disso, esperava-se que na Sede Municipal o número de participantes fosse maior.

Diante do número de pessoas presentes no início das atividades e de acordo com a metodologia proposta pela equipe do PRÓ-CITTÀ, foram formados 04 grupos com 04 participantes cada, sendo que os servidores municipais não participaram de nenhum grupo, ficando responsáveis somente pelo apoio à equipe técnica.

O número de participantes durante a oficina não foi homogêneo. Algumas pessoas saíram antes do término da primeira parte e outras chegaram quando a oficina já havia começado, se juntando aos grupos já formados.

Os temas debatidos na oficina da Sede Municipal foram bastante diversificados, envolvendo questões de mobilidade urbana, de segurança e até mesmo de planejamento urbano. A preocupação com os aspectos ambientais apareceu nas propostas de ampliação do percentual de coleta de esgoto da Sede e na indicação de cuidados com o rio Itabirito. O tema da habitação foi amplamente discutido, diferentemente das demais oficinas, com o apontamento de problemas com a especulação imobiliária e com a distância dos novos loteamentos. A regularização fundiária também apareceu dentre as propostas formuladas.

Outra questão exclusiva da oficina da Sede foi a indicação da necessidade de uma maior transparência na gestão municipal.

Vale ressaltar que a identificação de problemas e potencialidades, assim como a indicação de propostas se deu de forma ampla, mas também apareceram diversas propostas mais específicas e detalhadas. Como exemplo podemos citar a reivindicação do vale transporte para os servidores municipais, maior incentivo às igrejas, dentre outras.

De maneira geral, a oficina foi bastante rica, com debates intensos em torno de temas como diversificação econômica, especulação imobiliária e parcelamento do solo, retratando as preocupações e problemas enfrentados pelos moradores da porção mais ocupada e densa do território municipal.

Transcrição do Quadro

Grupo	Problemas	Potenciais	Propostas
01	Lazer: Área Julifest, ligação entre espaços públicos (ciclovia) e carência de áreas públicas de lazer.	Localização: minério de ferro, Belo Horizonte/Ouro Preto.	Participação Política: incentivo à participação popular, reuniões com representantes (subprefeituras).
	Rio Itabirito.	Turismo: ecoturismo, cultura, gastronomia, praças e parque.	Mobilidade: ciclovia, caminhada, acessibilidade.
	Trânsito X Pedestre: cidade para carro, loteamentos distantes sem infraestrutura, centro com perímetro urbano denso e acessibilidade.	Saúde e Social.	Cultura: Centro Cultural, Centro Gastronômico, descentralização das atividades.
		Espaços com potenciais: cultura, administração (subprefeitura), etc.	Rio Itabirito: pontes, paisagismo, tratamento, avenida Farid.
			Patrimônio Cultural: valorização e recuperação das edificações, manutenção com mão de obra local com aplicação de oficinas para aprendizagem das técnicas construtivas.

Grupo	Problemas	Potenciais	Propostas
02	Segurança pública.	Espaço das escolas.	Apoio às Instituições religiosas, pois elas acabam desempenhando um papel social importante.
	Transporte público.	Expansão imobiliária acessível às pessoas de baixa renda.	Manter e incentivar loteamentos populares para as pessoas de baixa renda.
	Falta uma CTI/UTI.	As praças.	Melhor utilização das áreas preservadas e áreas de uso institucional.
	Educação: faltam recursos.	O Erário público.	Elevar o índice de tratamento de esgoto.
	Pavimentação.	Limpeza urbana.	Uma cidade onde podemos criar filhos, netos, com saúde eficaz, uma educação digna, emprego e qualidade de vida, lazer, paz e segurança! Sustentabilidade de verdade!
	Marzagão: pavimentação.	Jardinagem.	Controle e limitação da verticalização da cidade.
	Rede Pluvial.	Atendimento básico de saúde.	Diversificação da economia (não depender unicamente da mineração).

02	Esgoto no São José não é totalmente tratado.	Esporte.	Cidade segura e harmoniosa.
	Tratamento de efluentes.	Rotativo.	Melhor utilização dos espaços públicos existentes.
	Mobilidade urbana: vias de ligação.	Secretaria de Cultura.	Incentivo ao esporte (criança/adulto/adolescente).
	Retorno da carga horária de trabalho da prefeitura.		Táticos móveis para prevenção de incidentes criminosos e inibição.
	Falta de transparência.		
	Valorização dos professores.		
	Cursos profissionalizantes gratuitos.		
	Vias de utilização de veículos de grande porte devem ser estudadas.		
	Restaurante popular (pessoas que moram em zona rural por exemplo).		
	Incentivo fiscal para outras empresas (também para ex-presidiários).		

Grupo	Problemas	Potenciais	Propostas
03	Deficiência no transporte coletivo: urbano e rural.	Localização: proximidade com Centro Histórico e com Capital do Estado.	Melhorias e criação de espaços multimodais: ciclismo, caminhantes, veículos, transportes.
	Falta de regularização entre transportes: urbano, rural e escolar.	Potencial Histórico Cultural (História, música, igreja, arquitetura, arte, etc.).	Ampliação das calçadas para circulação/transeuntes (vias pensadas para pessoas, não para carros).
	Deficiência na segurança pública.	Potencial Histórico Natural (cachoeiras, trilhas).	Ampliação do zoneamento de áreas de interesse social.
	Drenagens pluviais deficitárias.	Pico de Itabirito, serra da Santa, reservas ambientais, Alto do Cristo, Bacias Hidrográficas.	Regularização fundiária (áreas de ocupação, zona rural).
	Falta de transparência na gestão pública.	Potencial econômico.	Descentralização econômica do município.
	Falta de planejamento habitacional (incluso população flutuante).	Potencial humano.	Retorno do Conselho de Segurança Pública.
	Falta de investimento em diversificação econômica.	Potencial turístico e gastronômico (Julifest, festa do pastel de angu, carnaval).	Regularização do transporte rural.

03	Falta de programa para o primeiro emprego.	Potencial mineral.	Dar transparência ao Portal da Transparência.
	Falta de programa para recolocação profissional.	Potencial técnico/educacional.	Orçamento participativo.
	Falta de um Centro de Referência para juventude e idosos.		Retorno do Vale Transporte para servidores (educação, etc.).
	Gestão democrática.		Eleição para diretores das escolas municipais com avaliação.
	Orçamento participativo.		Criação e manutenção de programas comunitários para jovens e idosos.
	Custo de vida elevado (muito alto).		Ativar o Cinepax.
	Regularização/Padronização do serviço de taxi (utilização de bandeira).		Fortalecimento de instituições públicas como conselhos municipais.
	Especulação Imobiliária.		Dar visibilidade à cultura, Patrimônio material e imaterial.
			Promover/divulgar o turismo.
			Monitoramento da qualidade do ar.

03			Capacitação das medidas preventivas da Guarda Municipal.
Grupo	**Problemas**	**Potenciais**	**Propostas**
04	Ausência de grandes meios de captação de contenção para água potável (barragem, reservatório).	Transporte.	Ações preventivas relacionadas à escassez de águas (futuro próximo), meios de contenção.
	Ausência de centralidade (áreas periféricas).	Saúde/UBS.	Fiscalização referente às diretrizes do Plano Diretor.
	Trânsito.	Paisagismo urbano/parques e praças.	Parâmetros Urbanísticos.
	Revisão do zoneamento urbano/rural.	Reciclagem.	Centralidade, habitabilidade áreas periféricas.
	Turismo.		Fiscalização ambiental dos estabelecimentos na área central, principalmente a poluição sonora vinda de bares e sons automotivos.
			Ampliação da diversidade religiosa e manutenção do status de filantropia.

Lista de Presença

LISTA DE PRESENÇA - OFICINA DE PLANEJAMENTO PARTICIPATIVO NA SEDE. REALIZADA EM 13 DE DEZEMBRO DE 2017, ÀS 18:00 HORAS, NO CINE TEATRO PAX.

Nº	NOME COMPLETO:	Nº IDENTIDADE:	TELEFONE:	EMAIL:	BAIRRO:
1	Natalia M. Braga	MG 15 813 912	31 99[illegible]	natalia.mbraga@yahoo.com.br	Novo Horizonte
2	Eduardo [illegible]	[illegible]	[illegible]	[illegible]	Campo
3	Carlos de Deus	M 11 [illegible]	31 [illegible]	[illegible]	Savassi
4	Roberto de Melo Fernandes	MG 10 941 766	31 [illegible]	[illegible]	Novo Sta Efigenia
5	Gerson Moreira [illegible]	MG 10 515 [illegible]	31-[illegible]	[illegible]	Barreiro
6	Vivian L. Martins	MG 12 504 [illegible]	31 [illegible]	[illegible]	João Paulo
7	[illegible]	MG 11 105 547	[illegible]	[illegible]	[illegible]
8	[illegible]	MG 7 766 347	[illegible]	[illegible]	[illegible]
9	José de Souza Pinto	[illegible]	[illegible]	[illegible]	Centro
10	Carlos Antonio Oliveira	MG 7 768 610	98 482 [illegible]	[illegible]	Buritis
11	[illegible]	[illegible]	[illegible]	[illegible]	[illegible]
12	Daniel de Paula Rafael Muniz	MG 14 112 847	[illegible]	[illegible]	Sto Antônio
13	Luiza Cristina Neves Paes	MG 15 144 047	31 99[illegible]	[illegible]	Santa Teresa
14	Vanessa Torres Lobato	MG 12 375 503	31 [illegible]	[illegible]	Belo Vale
15	[illegible]	MG 12 017 188	[illegible]	[illegible]	Belo Vale
16	Bela B. Moreira Fernandes	MG 13 552 094	31 [illegible]	[illegible]	Belo Vale
17	Bruno Gonçalves de Oliveira	MG 10 745 507	[illegible]	[illegible]	Recanto dos Colibris
18	[illegible]	MG 10 745 355	[illegible]	[illegible]	Recanto dos Colibris II
19	Rosendo Luiz de Oliveira	MG 11 880 960	[illegible]	[illegible]	Recanto dos Colibris 5
20	Bruno Gonçalves	MG 13 169 721	[illegible]	[illegible]	SEMURB
21	Maximo Pereira	MG 15 216 238	[illegible]	[illegible]	SEMURB
22	Karla Maria Angelino	MG 7 178 281	[illegible]	[illegible]	SEMURB
23	Amanda Silva Santos	MG 16 949 319	3561-4034	[illegible]	SEMURB
24	Helena Fraga	MG [illegible]	[illegible]	[illegible]	SAAE
25	[illegible]	MG 11 520 969	[illegible]	[illegible]	SAAE
26	Helena Gonçalves Santos da Silva	MG 11 [illegible]	[illegible]	[illegible]	SEMURB
27	Hélio Henrique Faria Bragaia	MG 16 386 495	98 [illegible]	[illegible]	Prof. Dr. Alcino
28	Cristiane G. Muniz	MG 12 625 670	35 [illegible]	[illegible]	Vila José Lopes
29	[illegible]	MG [illegible]	[illegible]	[illegible]	SEMURB
30	[illegible]	MG 11 993 667	[illegible]	[illegible]	SEMURB
31	[illegible]	MG 12 009 [illegible]	[illegible]	[illegible]	[illegible]

Nº	NOME COMPLETO:	Nº IDENTIDADE:	TELEFONE:	EMAIL:	BAIRRO:
33	[illegible]		3561.0098	atlaticadosocial.gmail.com	[illegible]
34	[illegible]	M8248303	987323200	[illegible]	[illegible]
35	[illegible]	4463864	998[illegible]	[illegible]	[illegible]
36					
37					
38					
39					
40					
41					
42					
43					
44					
45					
46					
47					
48					
49					
50					
51					
52					
53					
54					
55					
56					
57					
58					
59					
60					
61					
62					
62					
63					
64					
65					
66					
67					
68					

Imagens

Imagens 62 a 69 – OPP na Sede Municipal



Imagem 70 – Quadro de Problemas / OPP na Sede Municipal



Imagem 71 – Quadro de Potenciais / OPP na Sede Municipal



Imagem 72 – Quadro de Propostas / OPP na Sede Municipal